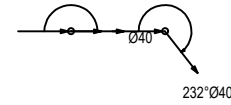
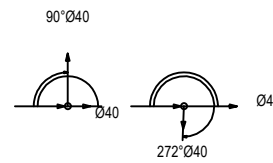
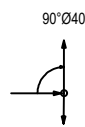
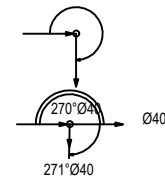
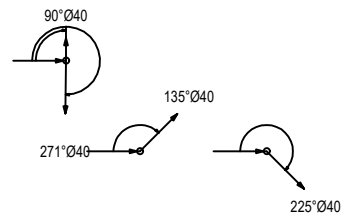


OZNACZENIE PROFILU: POZIOM PORÓWNAWCZY	1 60.00 m n.p.m.
RZĘDNA TERENU PROJ.	
RZĘDNA OSI PRZEWODU	
ZAGŁĘBIENIE OSI PRZEWODU	
SPADKI, DŁUGOŚCI	
ŚREDNICA, MATERIAŁ	
ODLEGŁOŚCI	

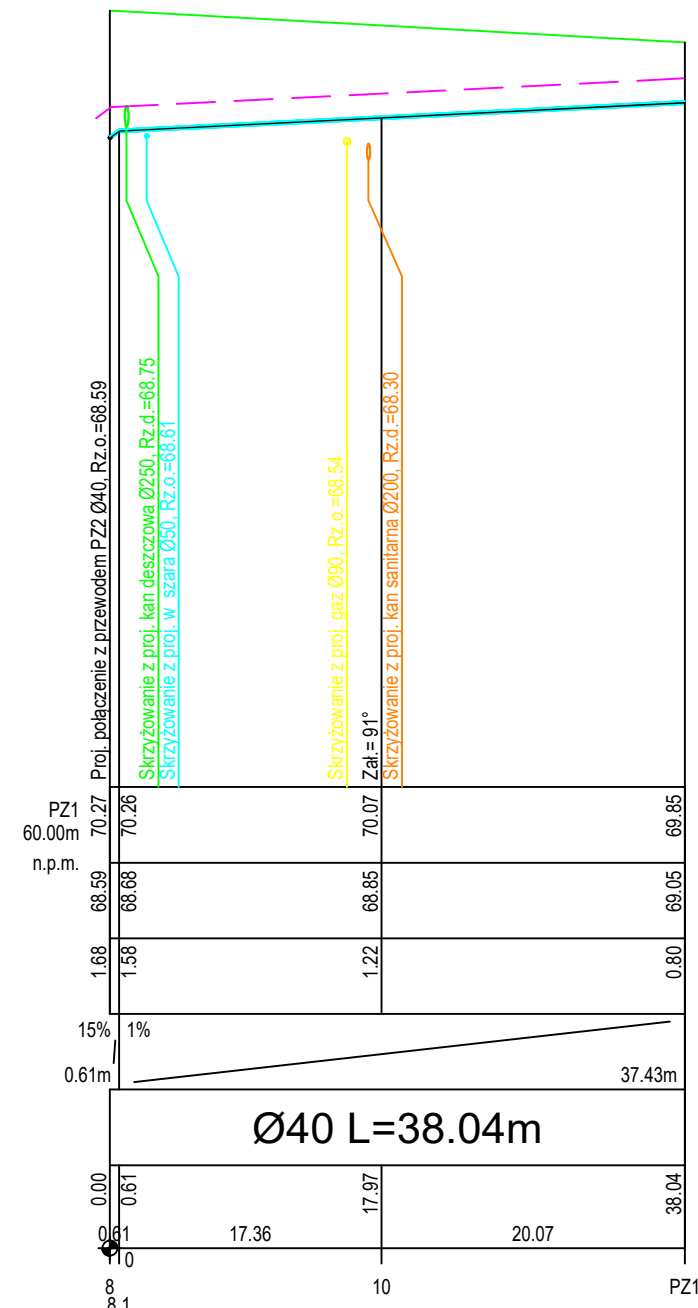
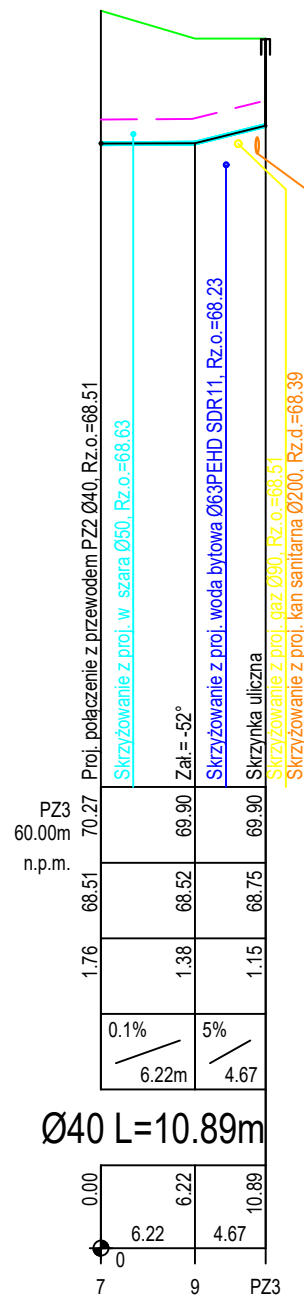
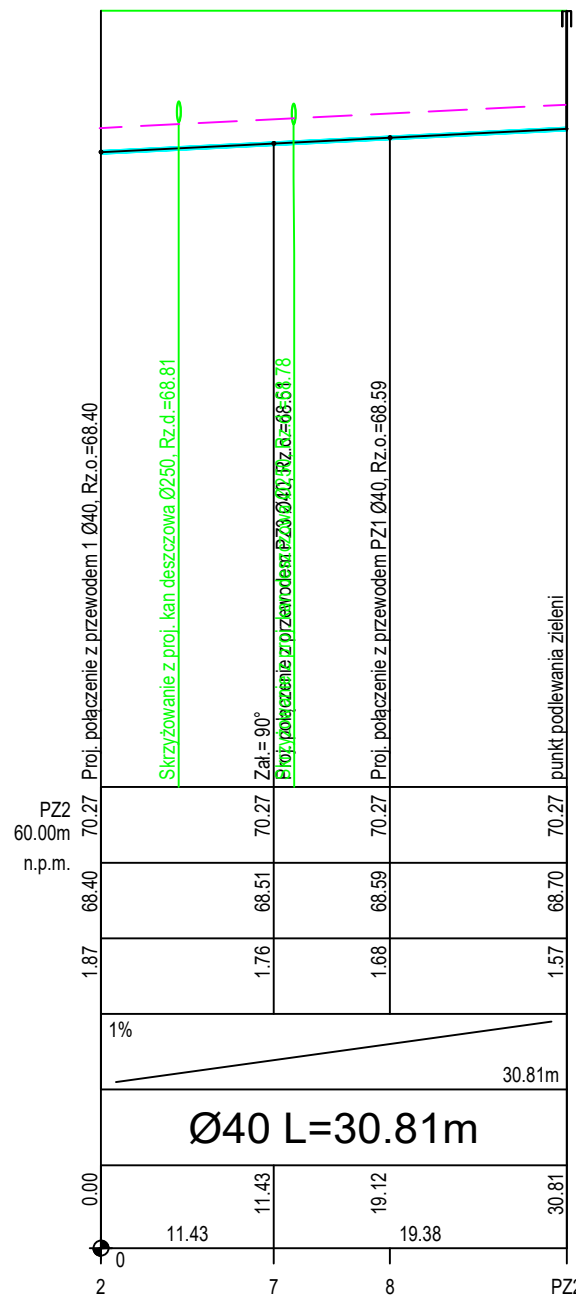
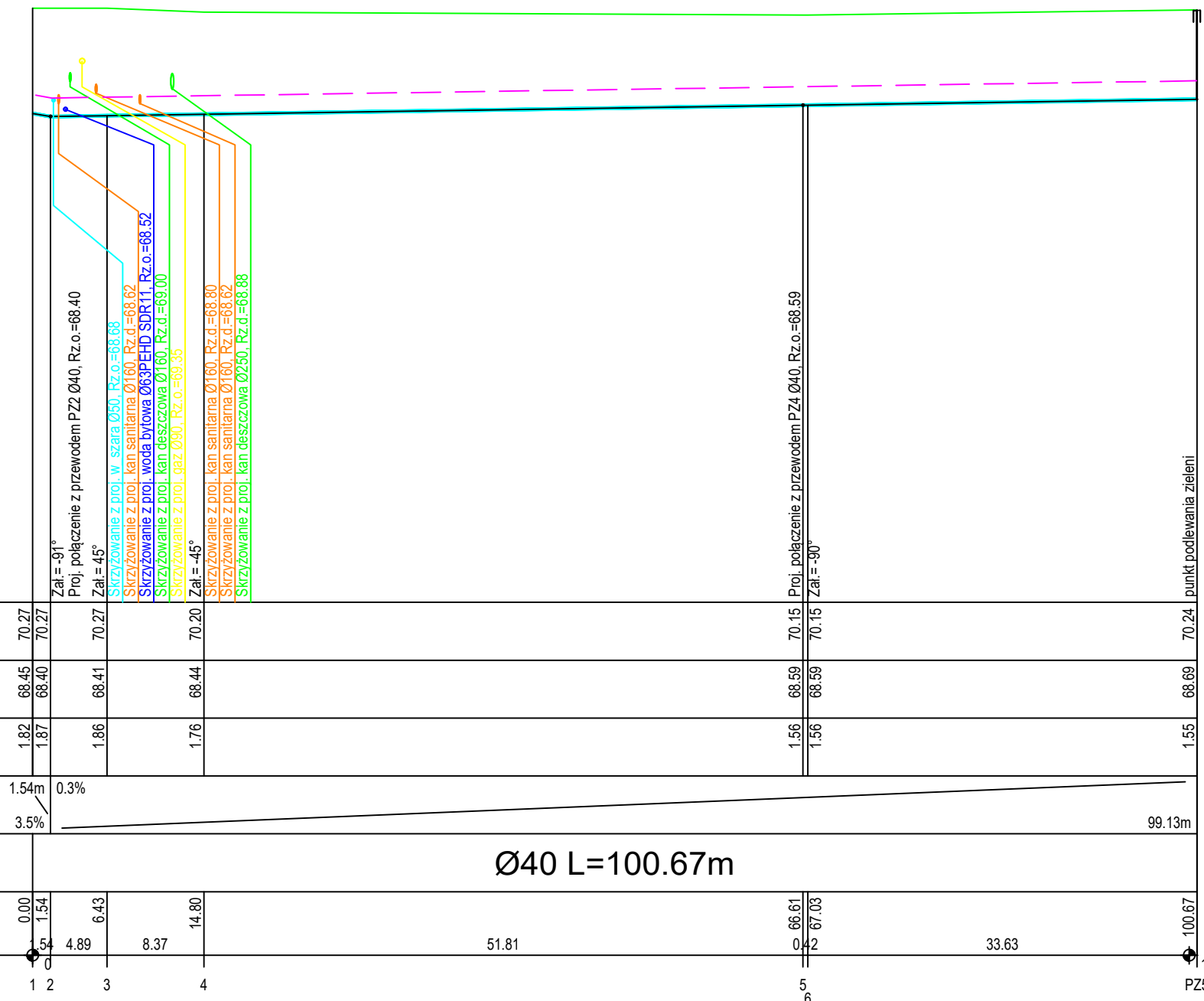
P.S.I./EPL/Sraf. Generator rysunkowy Profili Koordynator 8.0
Nazwa pliku: PZT_KKORDYNATOR_20250211 Projekt: woda do podlewania



- LEGENDA
- Teren projektowany
 - Proj. instalacja wody do podlewania zieleni Ø40x3,7 PEHD PE100 SDR11
 - Proj. taśma ostrzegawcza
 - PZ - Proj. punkty do podlewania
 - 1,2,3,... - Proj. punkty charakterystyczne

punkty podlewania zieleni PZ1 –PZ5
–zakończyć zaworem DN25 ze złączką do węża
montaż zaworu w skrzynce z tworzywa w gruncie
skrzynkę wyposażyc w pokrywę

woda Ø40
do podlewania zieleni



nazwa obiektu budowlanego	BUDYNEK PRZEDSZKOLNY ZE ŻŁOBKIEM WRAZ Z PRZEBUDOWĄ ODCINKA UL. JANUSZA KORCZAKA			
Projektant	mgr. inż. ANNA DOLEGA	nr. upr.	295/005/11 spec. instalacyjna	podpis
Projektant sprawdz.	mgr. inż. ŁUKASZ DOLEGA	nr. upr.	DOŚ/0105/PBS/23 spec. instalacyjna	podpis
tytuł rysunku	PZT- PROFIL INST.WODY DO PODLEWANIA ZIELENI			
data: 2025 01	skala: 1 : 500/100	Index: A	numer rysunku PW_IS_PZT_06	